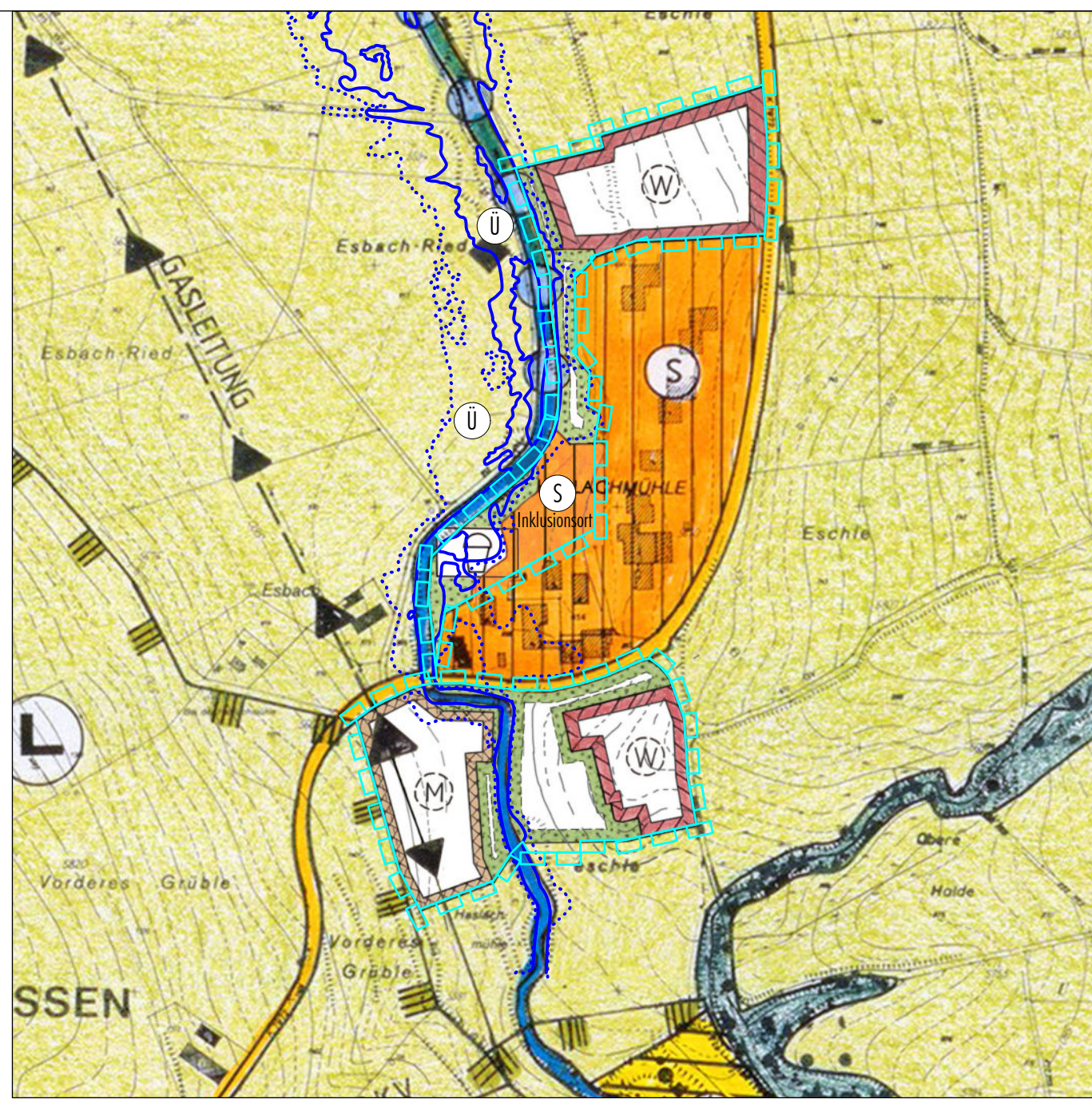


Stand vor der Teiländerung des Flächennutzungsplanes









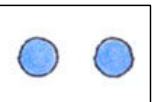
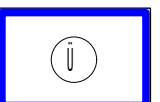
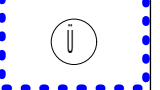
Zeichenerklärung vor der Änderung:

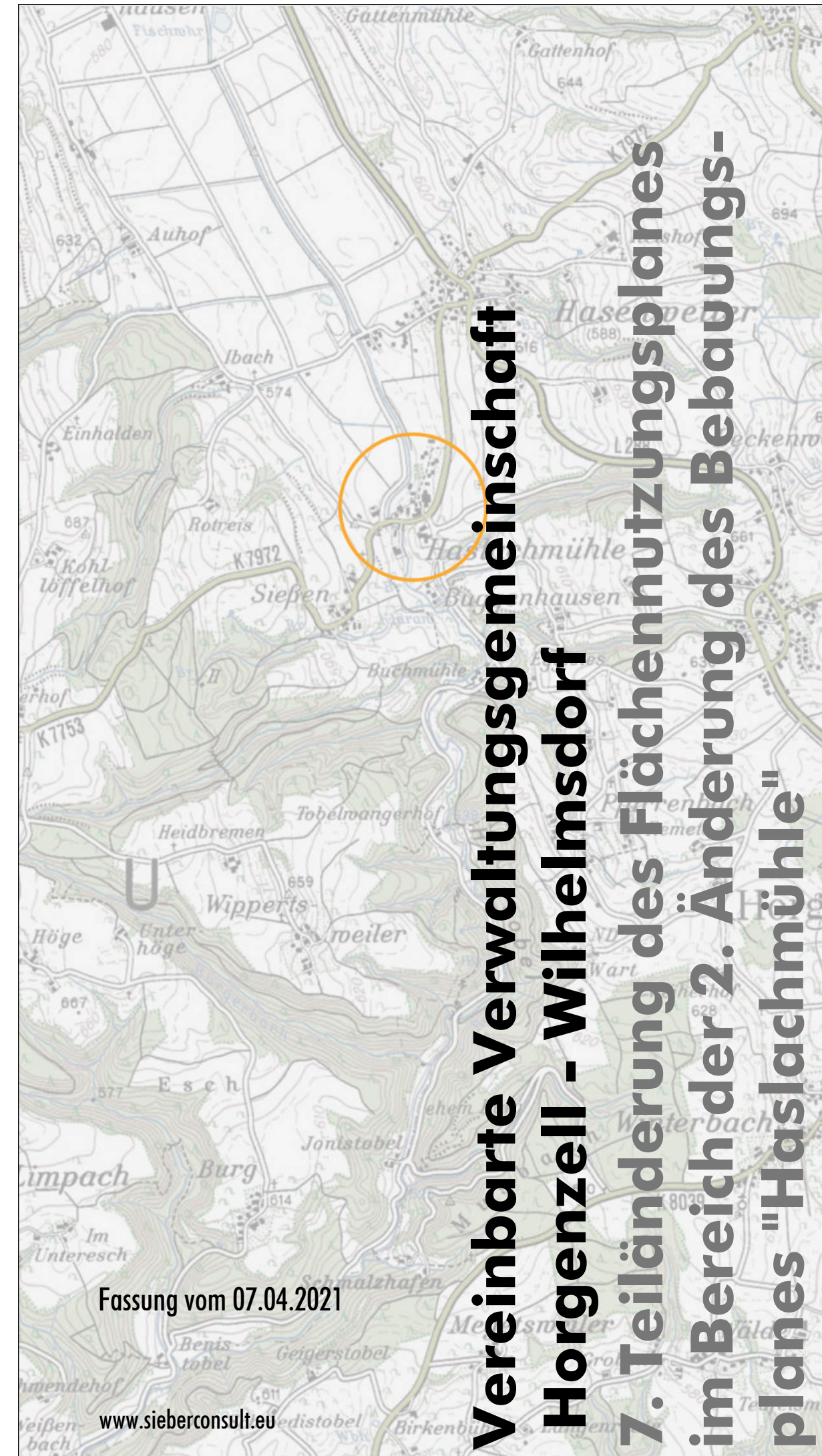
-  Änderungsgeltungsbereich
-  Sonderbauflächen §1 Abs.1 Nr.4 BauNVO (Bestand)
(Zweckbestimmung: Behindertenhilfe/Heim-Förderschule Haslachmühle)
-  Grünflächen §5 Abs.2 Nr.2+5 BauGB (Bestand)
-  Sportplatz (Bestand)
-  Spielplatz (Bestand)
-  Landwirtschaft §5 Abs.2 Nr.9a BauGB (Bestand)
-  Gasversorgung Hauptleitung (Bestand)
-  Renaturierung von Fluß und Bachgewässern



7. Teiländerung des Flächennutzungsplanes im Bereich der 2. Änderung des Bebauungsplanes "Haslachmühle"

Zeichenerklärung nach der Änderung:

-  Änderungsgeltungsbereich
-  Wohnbauflächen §1 Abs.1 Nr.1 BauNVO (Planung)
-  Gemischte Bauflächen §1 Abs.1 Nr.2 BauNVO (Planung)
-  Sonderbauflächen §1 Abs.1 Nr.4 BauNVO (Bestand)
Zweckbestimmung: Inklusionsort mit Wohnen, Gewerbe, Handwerk und Verwaltungen sowie sozialen, gesundheitlichen und sportlichen Zwecken
-  Grünflächen §5 Abs.2 Nr. 2+5 BauGB (Bestand)
-  Grünflächen §5 Abs.2 Nr. 2+5 BauGB (Planung)
-  Spielplatz (Bestand)
-  Gasversorgung Hauptleitung (Bestand)
-  Renaturierung von Fluß und Bachgewässern
-  nachrichtliche Übernahme HQ 100
-  nachrichtliche Übernahme HQ extrem



Vereinbarte Verwaltungsgemeinschaft Horgenzell - Wilhelmsdorf
7. Teiländerung des Flächennutzungsplanes im Bereich der 2. Änderung des Bebauungsplanes "Haslachmühle"